מס'	הערות

לוח תפוצה

אתר	מתאם	קרקע	פיתוח	בטיחות	כבישים	תנועה	הידרולוג	חשמל	אדריכל	יזם	תאריך	שם	חתימה

לוח שינויים

מס'	תיאור שינוי	תאריך	שם	חתימה
01	עדכון מיקום שביל	02.08.16	ז'. רובינשטיין	

תרשים סביבה

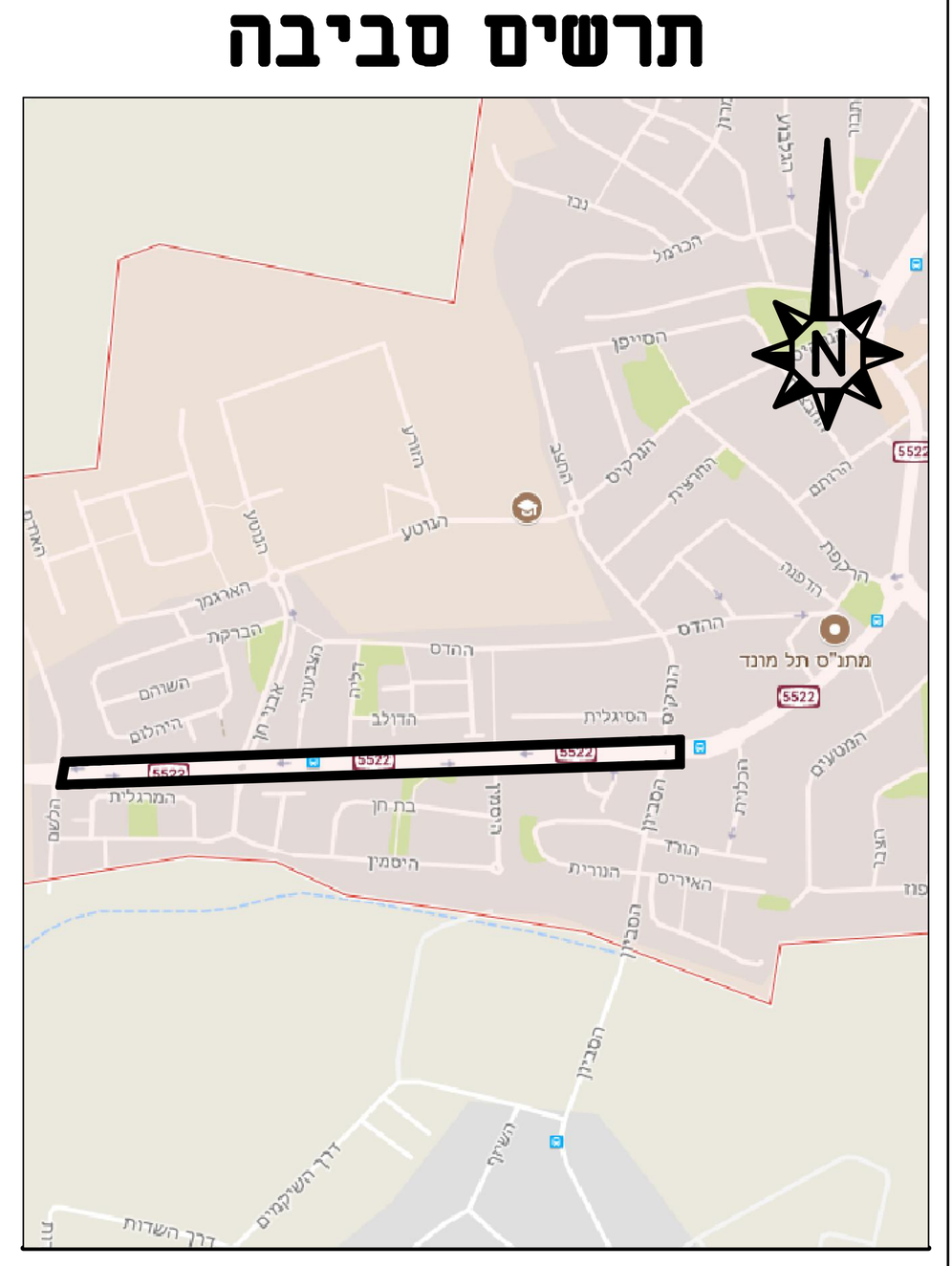

מקרא :

- גבול מגרש / חלקה
- גבול זכות הדרך
- קו חשמל מתח גבוה עילי
- קו חשמל מתח גבוה ת"ק
- קו ביוב קיים
- א.ש. מתוכננת
- א.גן מתוכנן
- ריצוף קיים
- אזורי קירצוף וריבוד ע"י אספלט שכבה עליונה
- אזורי קירצוף וריבוד ע"י אספלט למדרכות
- מבנה אספלט חדש עבור שביל אופניים
- שטח גינון
- ריצוף מוצע
- תא בזק קיים

פ.ק.צ. הנדסה (1997) בע"מ
רח' דרך מנחם בגין 52, תל-אביב, 6713701
טל. 03-7916916 פקס 03-7916917
PAKATZ ENGINEERING (1997) Ltd.

הוכן עבור:
מועצה מקומית תל מונד

שם הפרויקט:
שבילי אופניים בדרך הלורד

שם התוכנית:
תכנית תנוחה

גודל הגליון	קנה מידה	מס' תכנית:
1189/841	1:500	101

	שם	תאריך	חתימה	פרויקט מס':	מס' גיליונות:	מס' גיליון:	מהדורה
תכנן	ל. קזייב	10.07.18		כ-78	1	1	1
שרטט	ל. קזייב	10.07.18					
בדק	ז'. רובינשטיין	10.07.18		מטרה	○ לעיון	● למכרז	○ לביצוע
אשר	ז'. רובינשטיין	10.07.18		תאריך	02.08.18		

שם קובץ הגליונות: TOCHNIT TNUHA. DWG
שם קובץ הדפסה: TOCHNIT TNUHA-00. PDF
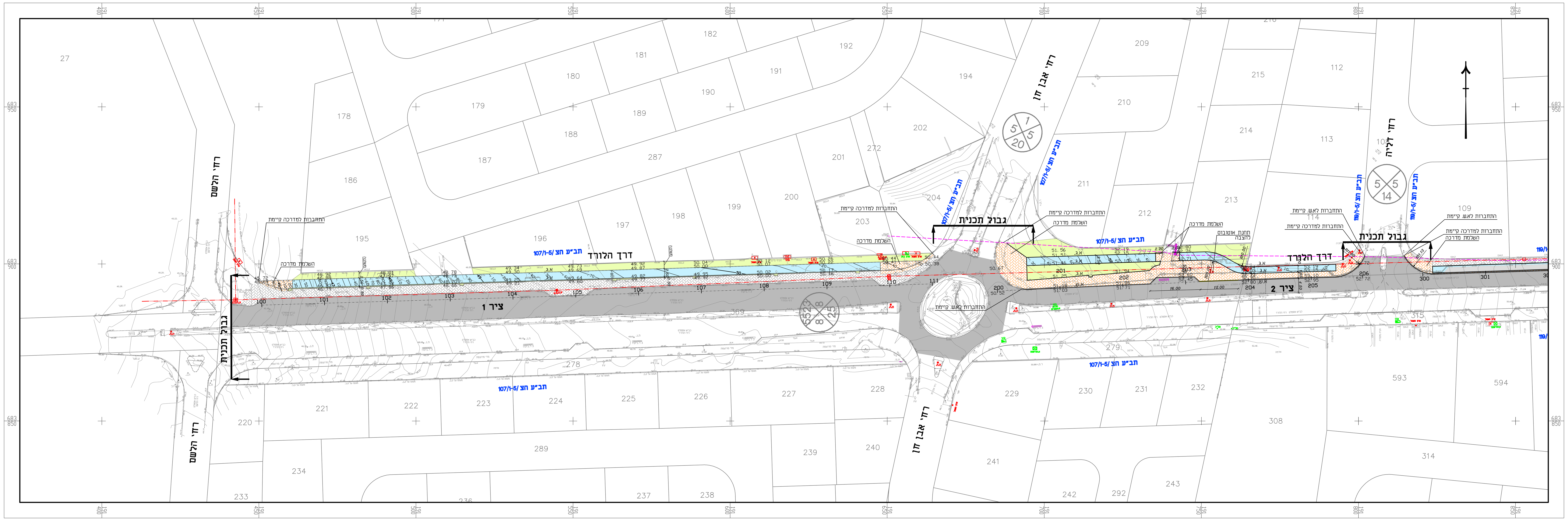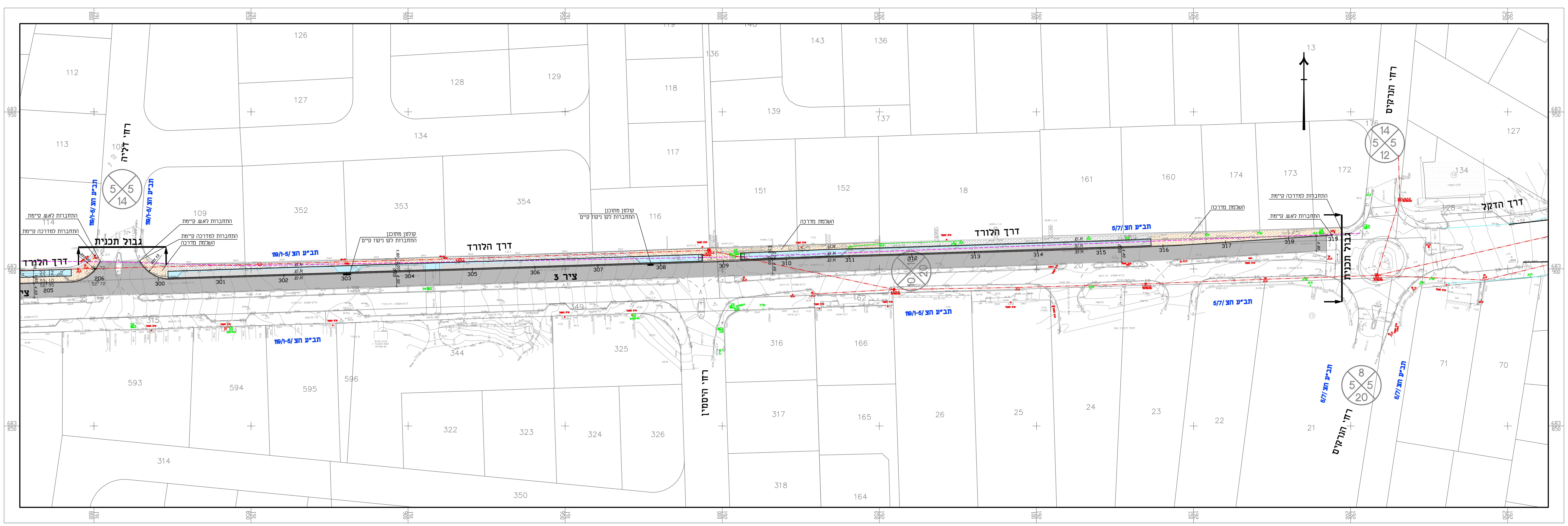
- המבצע יקפיד על ביצוע בהתאם לתכניות. שינוי יעשה אך ורק לאחר קבלת אישור בכתב מהמתכנן.
- המבצה יודיע למתכנן על כל טעות-אם תתגלה בתכניות, ועל כל סטיה-אם תקרה במהלך הביצוע. העבודה הקשורה לטעות או לסטיה, תמשך אך ורק לאחר קבלת הנחיות מתאימות מהמתכנן.